




INFORMAȚII PERSONALE



Nacu Andrei-Nicolae

 Bulevardul Victoriei, bloc 31A, ap. 28, Sibiu, 550024, România

 0723 396 857

 andreinacu1@yahoo.com

 Historymaps.ro

Sexul Masculin | Data nașterii 19/11/1987 | Naționalitatea Română

LOCUL DE MUNCA PENTRU
CARE SE CANDIDEAZĂ

Asistențiercetare, ICSU Sibiu

EXPERIENȚA PROFESIONALĂ

Februarie 2017-prezent

Asistent cercetare

Institutul de Cercetări Socio-Umane Sibiu (Bulevardul Victoriei 40, Sibiu 550024, www.icsusib.ro)

Cercetare în următoarele domenii: geografie istorică, istoria cartografiei, istoria minorității germane din România, istorie militară, demografie istorică, istoria orașelor, istoria frontierelor din Europa Centrală, istoria politico-administrativă a teritoriului actual al României, istoria căilor de comunicații.

Cercetare

Octombrie 2015-2018

Doctorand

Universitatea Lucian Blaga din Sibiu (Bulevardul Victoriei 10, Sibiu 550024, www.ulbsibiu.ro)

Redactare teză de doctorat (Provincia Sibiului în documente cartografice din zorii epocii moderne), cercetare, participare la sesiuni de comunicări și conferințe, predare cursuri și seminarii în cadrul facultății

Învățământ, Cercetare

Noiembrie 2012, noiembrie 2013
și aprilie 2015

Coordonator

Asociația Geo-spatial (www.geo-spatial.org)

Comunicări susținute și coordonator workshopuri pentru seminariile Geo-spatial Timișoara și Cluj-Napoca.

Învățământ, Tehnologii geo-informaticice

Noiembrie 2013-mai 2015

Colaborator

SC ABF (Architekturbüro Fabini)

Editare digitală pentru ultima versiune a hărții Atlasului Cetăților Bisericești din Transilvania / Atlas der Kirchenburgen in Siebenbürgen. (ISBN 978-973-7969-16-3)

Cartografie digitală

2010-2011

Colaborator

Institutul de Istorie „Nicolae Iorga” București (Dr. Viorel Achim)

Cercetarea situației politico-administrative și realizarea unor hărți a teritoriului Transnistriei în timpul administrației românești (1941-1944)

Cercetare, cartografie digitală, GIS

EDUCAȚIE ȘI FORMARE

Septembrie 2013-iulie 2015

Diplomă de master (Protejarea și Valorificarea Patrimoniului Istoric)

Universitatea Lucian Blaga din Sibiu (Bulevardul Victoriei 10, Sibiu 550024, www.ulbsibiu.ro)

- Noțiuni de legislație în domeniul patrimoniului, particularități ale patrimoniului istoric din România și din Europa, istoria orașelor din România, redactarea proiectelor pentru valorificarea unor obiective de patrimoniu, tehnologii digitale utilizate pentru valorificarea patrimoniului

Septembrie 2009-iulie 2012

Diplomă de licență (Geografie-Cartografie)

Universitatea Babeș-Bolyai Cluj-Napoca (Str. Universității 7-9, Cluj-Napoca, 400084 www.ubbcluj.ro)

- Cartografie digitală, geodezie, GIS, istoria cartografiei, cartografierea siturilor arheologice, geomorfologie, topografie

Septembrie 2008-iunie 2009

Kings's College Londra (Strand, WC2R 2LS, Londra, Regatul Unit, www.kcl.ac.uk)

- Specializarea War Studies [Studii de Război]: istorie militară, evoluția tehnologiilor din domeniul militar, memoria conflictelor, filosofia și etica războaielor, evoluția gândirii strategice în domeniul militar

COMPETENTE PERSONALE

Limba(i) maternă(e)

Română

Alte limbi străine cunoscute

	INTELEGERE		VORBIRE		SCRIERE
	Ascultare	Citire	Participare la conversație	Discurs oral	
Engleză	C2	C2	C1	C1	C1
IELTS 7 (Good User)					
Germană	B1	B2	B1	A2	B1
Italiană	A2	B1	A2	A1	A2
Franceză	A2	B1	A1	A1	A2

Niveluri: A1/A2: Utilizator elementar - B1/B2: Utilizator independent - C1/C2: Utilizator experimentat
[Cadrul european comun de referință pentru limbi străine](#)

Competență digitală

AUTOEVALUARE				
Procesarea informației	Comunicare	Creare de conținut	Securitate	Rezolvarea de probleme
Utilizator experimentat	Utilizator experimentat	Utilizator experimentat	Utilizator experimentat	Utilizator experimentat

Niveluri: Utilizator elementar - Utilizator independent - Utilizator experimentat
[Competențele digitale - Grilă de auto-evaluare](#)

Alte competențe informatice:

- Office (MS Word, Excel, Power Point, LibreOffice)
- Programe cartografiere și GIS (ArcGIS, Qgis, OpenJump, Global Mapper, GvSIG, GDAL)
- Webmapping (Leaflet, Open Layers)
- Webdesign (Wordpress, HTML)
- Programe de grafică vectorială (Inkscape, CorelDraw, Adobe Illustrator)
- Programe de grafică imagini (GIMP, Krita)

Permis de conducere

Permis categoria B

INFORMATII SUPLIMENTARE

- Cursuri
 - 2011, Curs de geografie-cartografie digitală organizat de asociația Geo-spatial (utilizare ArcMap, ArcGIS, QGIS, GRASS, VTP, OpenGeo Suite, 3D Modelling)
- Referințe
 - Conf. Univ. Dr. Ioan Rus, Universitatea „Babeș-Bolyai” Cluj-Napoca, tel. 0724583756
 - Prof. Univ. Dr. Marian Țiplic, Universitatea „Lucian Blaga” Sibiu, tel. 0269211083
 - Dr. Viorel Achim, Institutul de Istorie „Nicolae Iorga” București, tel. 0212125337

ANEXE

- Vezi lista publicațiilor